
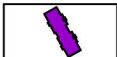







Умовні позначення:

- | | | | |
|---|--|---|--|
|  | - межа території проектування |  | - проектний багатоповерховий багатоквартирний житловий будинок |
|  | - існуючі 9-11-типоверхові багатоквартирні житлові будинки |  | - основні візуальні вісі сприйняття Хрестовоздвиженського монастиря |
|  | - існуюча громадська забудова |  | - оглядові точки найкращого візуального сприйняття історичної пам'ятки |

						<p>Детальний план території кварталу по вул. Великорогізнянській в м. Полтава</p>			
Зм.	Кільк.	Арк.	№ док.	Підпис	Дата	Замовник: Управління капітального будівництва Полтавського міськвиконкому	Стадія	Аркуш	Аркушів
								4	
Кер. роб.		Вадімов Д.В				Схема розміщення оглядових точок візуального сприйняття пам'яток	<p><small>Теорія Архітектура Майстерня</small></p> 		
ГАП		Вадімов Д.В							
Розробив		Минка Ю.І.							