
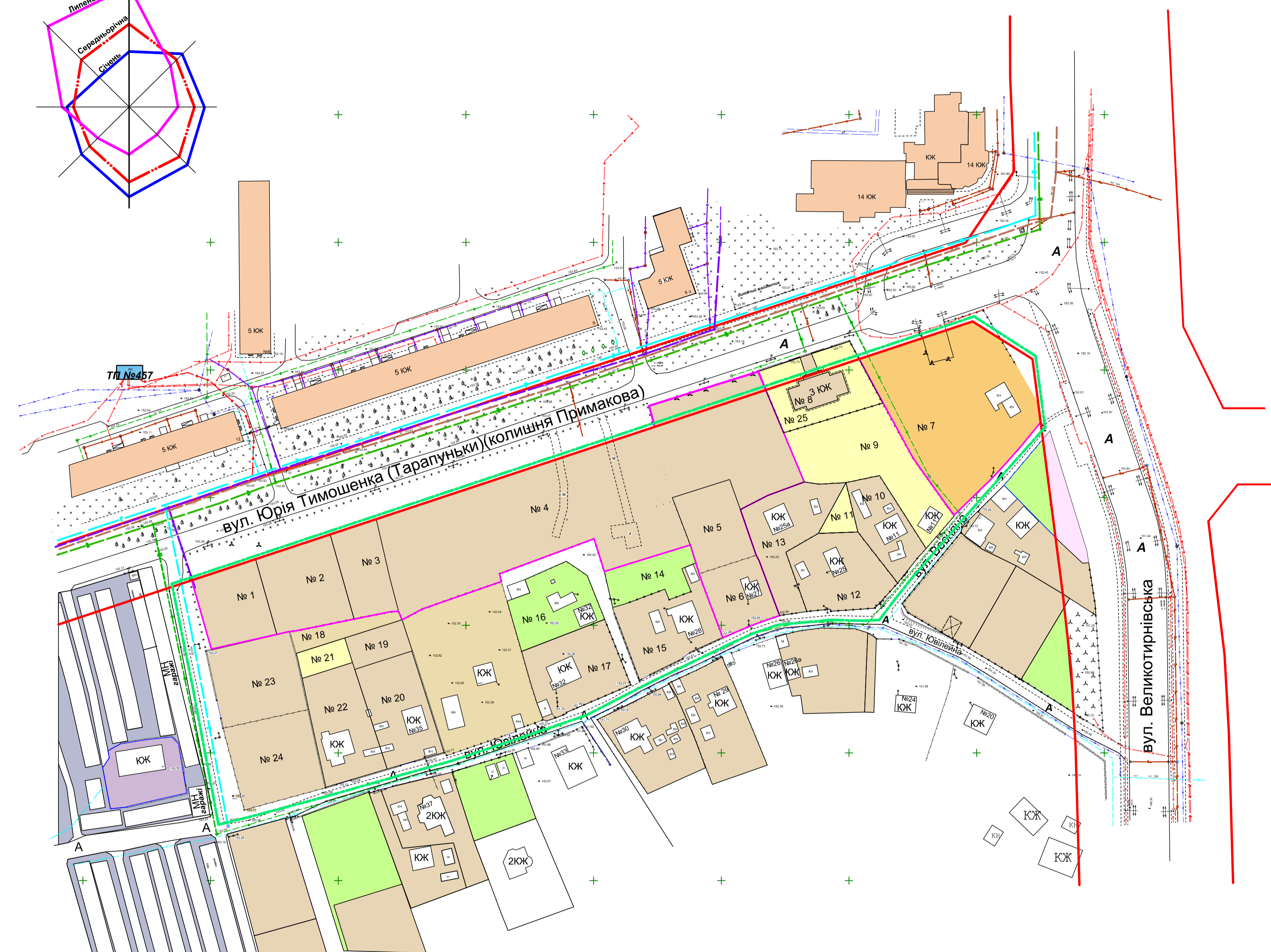
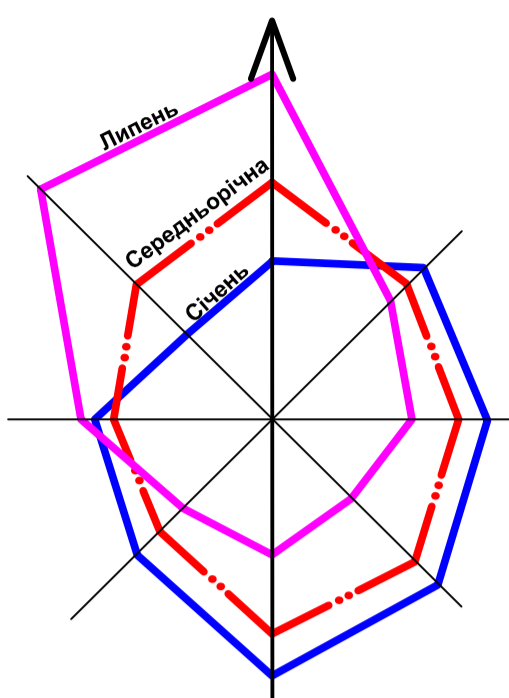


Á Á ÁÁ . Á:1000



Експлікація земельних ділянок в межах розробки ДПТ проектного кварталу

Ділянка №1 5310136400:14:007:0203 Приватна власність. Для будівництва та обслуговування житлового будинку господарських будівель та споруд (0,778 га).
 Ділянка №2 5310136400:14:007:0320 Приватна власність. 02.01 Для будівництва і обслуговування житлового будинку, господарських будівель і споруд (присадибна ділянка) 0,1 га.
 Ділянка №3 5310136400:14:007:0204 Приватна власність. Для будівництва та обслуговування житлового будинку господарських будівель та споруд (0,0649 га).
 Ділянка №4 5310136400:14:007:0355 Приватна власність. 02.01 Для будівництва і обслуговування житлового будинку, господарських будівель і споруд (присадибна ділянка) 0,6686 га.
 Ділянка №5 5310136400:14:007:0308 Приватна власність. 02.01 Для будівництва і обслуговування житлового будинку, господарських будівель і споруд (присадибна ділянка) 0,0728 га.
 Ділянка №6 5310136400:14:007:0302 Приватна власність. Для будівництва і обслуговування житлового будинку, господарських будівель і споруд (присадибна ділянка) 0,0629 га.
 Ділянка №7 5310136400:14:007:0326 Приватна власність. 02.10 Для будівництва і обслуговування багатоквартирного житлового будинку з об'єктами торгівельно-розважальної та ринкової інфраструктури 02966 га.
 Ділянка №8 5310136400:14:007:0180 Приватна власність. Для будівництва і обслуговування житлового будинку, господарських будівель і споруд (0,0309 га).
 Ділянка №9 5310136400:14:007:0254 Приватна власність. 01.03 Для ведення особистого селянського господарства 0,1541 га.
 Ділянка №10 5310136400:14:007:0253 Приватна власність. Для будівництва та обслуговування житлового будинку господарських будівель та споруд (0,0691 га).
 Ділянка №11 5310136400:14:007:0201 Приватна власність. 01.03 Для ведення особистого селянського господарства 0,0152 га.
 Ділянка №12 5310136400:14:007:0200 Приватна власність. Для будівництва та обслуговування житлового будинку господарських будівель та споруд (0,1 га).
 Ділянка №13 5310136400:14:007:0030 Приватна власність. 02.01 Для будівництва і обслуговування житлового будинку, господарських будівель і споруд (присадибна ділянка) 0,1 га.

Ділянка №14 5310136400:14:007:0145 Приватна власність. Для ведення садівництва 0,0499 га.
 Ділянка №15 5310136400:14:007:0144 Приватна власність. Для будівництва і обслуговування житлового будинку, господарських будівель і споруд (0,1 га).
 Ділянка №16 5310136400:14:007:0160 Приватна власність. Для ведення садівництва 0,0813 га.
 Ділянка №17 5310136400:14:007:0156 Приватна власність. Для будівництва і обслуговування житлового будинку, господарських будівель і споруд (0,1 га).
 Ділянка №18 5310136400:14:007:0284 Комунальна власність. Для будівництва та обслуговування житлового будинку, господарських будівель і споруд (присадибна ділянка) 0,03 га.
 Ділянка №19 5310136400:14:007:0299 Приватна власність. 02.01 Для будівництва і обслуговування житлового будинку, господарських будівель і споруд (присадибна ділянка) 0,03 га.
 Ділянка №20 5310136400:14:007:0298 Приватна власність. 02.01 Для будівництва і обслуговування житлового будинку, господарських будівель і споруд (присадибна ділянка) 0,1 га.
 Ділянка №21 5310136400:14:007:0297 Приватна власність. 01.03 Для ведення особистого селянського господарства 0,02 га.
 Ділянка №22 5310136400:14:007:0296 Приватна власність. 02.01 Для будівництва і обслуговування житлового будинку, господарських будівель і споруд (присадибна ділянка) 0,1 га.
 Ділянка №23 5310136400:14:007:0150 Приватна власність. Для будівництва і обслуговування житлового будинку, господарських будівель і споруд (0,1 га).
 Ділянка №24 5310136400:14:007:0149 Приватна власність. Для будівництва і обслуговування житлового будинку, господарських будівель і споруд (0,1 га).
 Ділянка №25 5310136400:14:007:0181 Приватна власність. 01.03 Для ведення особистого селянського господарства 0,0691 га.

А-57-19-ГП					
Детальний план території кварталу обмеженого вулицями Юрія Тимошенка (Тарапуньки) (колишня Примакова), Великотирнівською, Весняною та Ювілейною в м. Полтава					
Зм.	Кіл.	Арк.	Нвк.	Підпис	Дата
ГАП		Громов			
ГП		Білишкова			
Архітектор		Валько			
План існуючого використання території. М:1:1000					
		Спадів	Аркуш	Аркуші	
		2			
		Á			