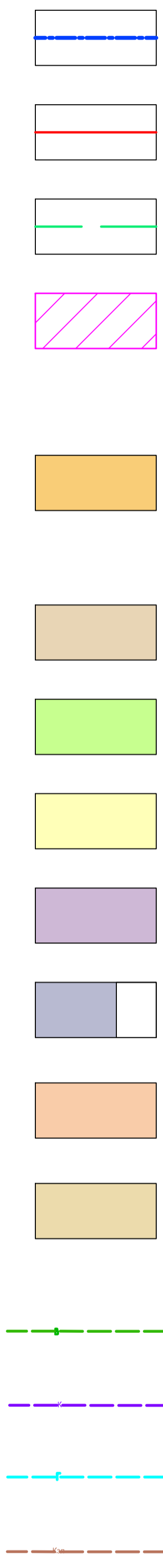
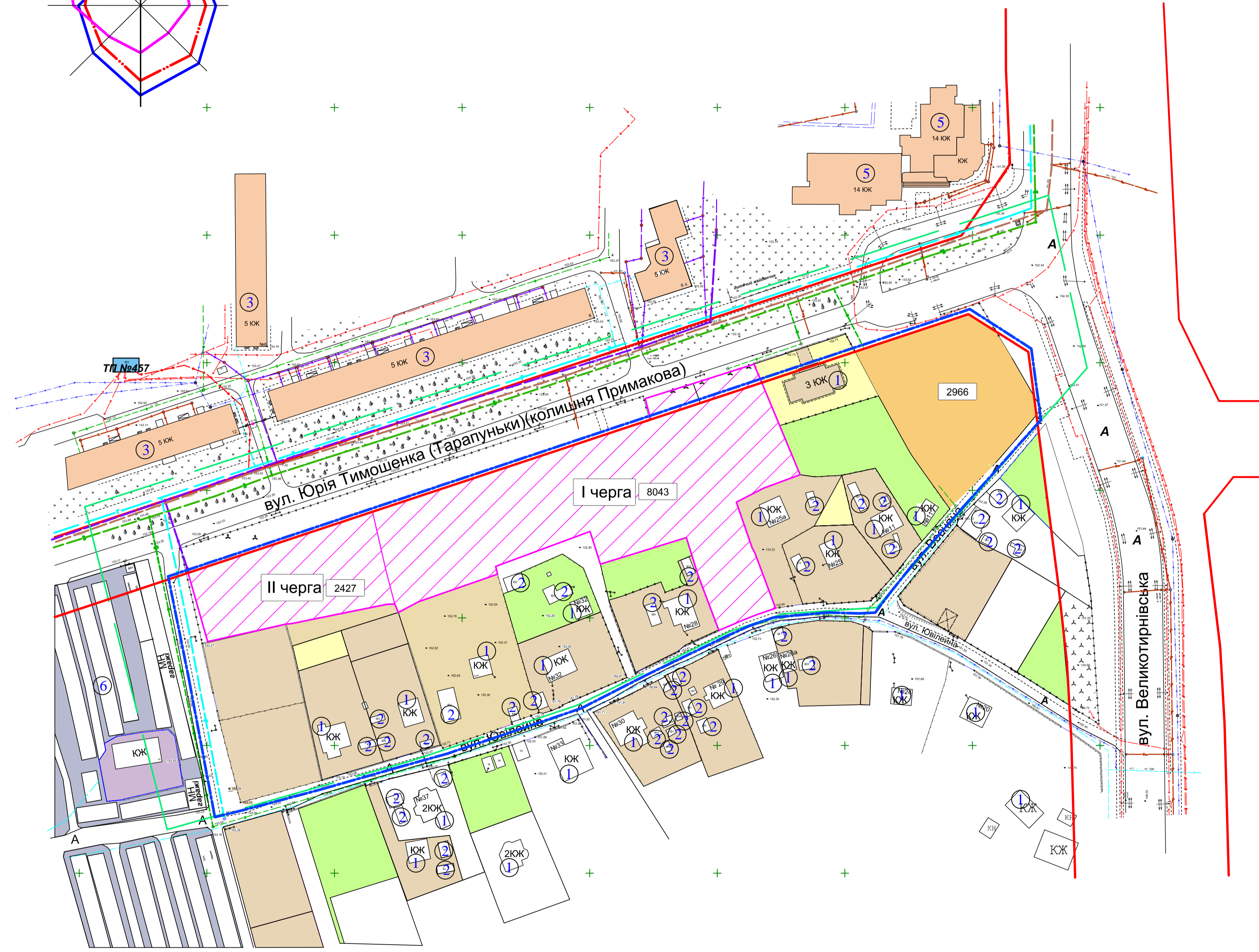
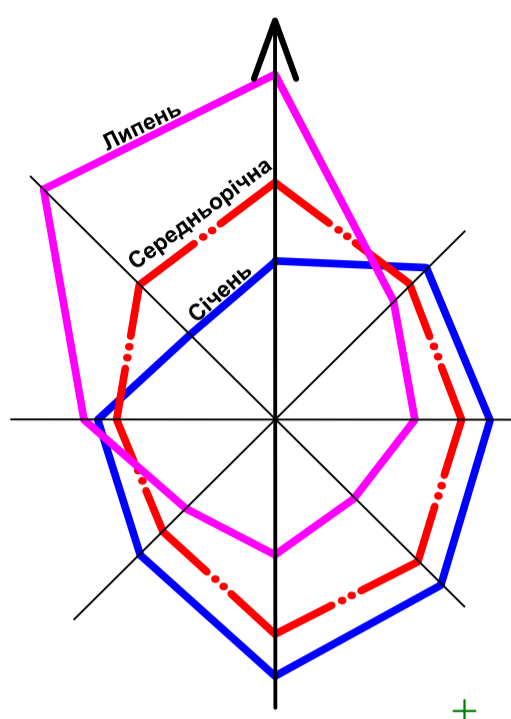


М. 1:1000



1. 1-поверхові будівлі з житловими приміщеннями (1-поверхові будівлі з житловими приміщеннями)  
 2. 1-поверхові будівлі з нежитловими приміщеннями (1-поверхові будівлі з нежитловими приміщеннями)  
 3. Будівлі з житловими приміщеннями (будівлі з житловими приміщеннями)  
 4. Будівлі з нежитловими приміщеннями (будівлі з нежитловими приміщеннями)  
 5. Будівлі з житловими приміщеннями (будівлі з житловими приміщеннями)  
 6. Будівлі з нежитловими приміщеннями (будівлі з нежитловими приміщеннями)

Експлікація існуючої забудови

- 1. 1-поверхові будівлі з житловими приміщеннями (1-поверхові будівлі з житловими приміщеннями)
- 2. 1-поверхові будівлі з нежитловими приміщеннями (1-поверхові будівлі з нежитловими приміщеннями)
- 3. Будівлі з житловими приміщеннями (будівлі з житловими приміщеннями)
- 4. Будівлі з нежитловими приміщеннями (будівлі з нежитловими приміщеннями)
- 5. Будівлі з житловими приміщеннями (будівлі з житловими приміщеннями)
- 6. Будівлі з нежитловими приміщеннями (будівлі з нежитловими приміщеннями)

А-57-19-ГП					
Детальний план території кварталу обмеженого вулицями Юрія Тимошенка (Тарапуньки) (колишня Примакова), Великотирнівською, Весняною та Квілеїною в м. Полтава					
Зм.	Кіл.	Арк.	Нвок.	Підпис	Дата
ГАП		Громов			
ГП		Білішкова-Клімовська			
Архітектор		Валько			
Опорний план. М 1:1000					3